

Схема организации дорожного движения в непосредственной близости от МБОУ «Средняя общеобразовательная школа с углубленным изучением отдельных предметов № 74» г.Кирова (мкр.Радужный)





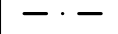
Условные графические обозначения

	Проезжая часть с указанием типа линий горизонтальной дорожной разметки, согласно ГОСТ 51256-99 и ГОСТ 52289-2004.
	Тротуар
	Ограждение
	Строение с указанием адреса
	Место остановки маршрутных транспортных средств
	Знак 5.16. Место остановки автобуса и (троллейбуса).
	Знак 2.4. Уступите дорогу.
	Знак 2.1. Главная дорога.
	Опора уличного освещения
	Знак 1.23. Дети.
	Знак 5.19.1/5.19.2. Пешеходный переход.
	Знак 3.24. Ограничение максимальной скорости.
	Знак 4.1.2. Движение направо
	Знак 3.1. Въезд запрещен



Пути движения транспортных средств к местам разгрузки/погрузки и рекомендуемые пути передвижения детей по территории МБОУ «Средняя общеобразовательная школа с углубленным изучением отдельных предметов № 74» г.Кирова (мкр.Радужный)

Условные графические обозначения

	Направление движения детей
	Направление движения автомобиля
	Ограждение

